

Art. 1H.1
 Art. 1H.2
 Art. 1H.3

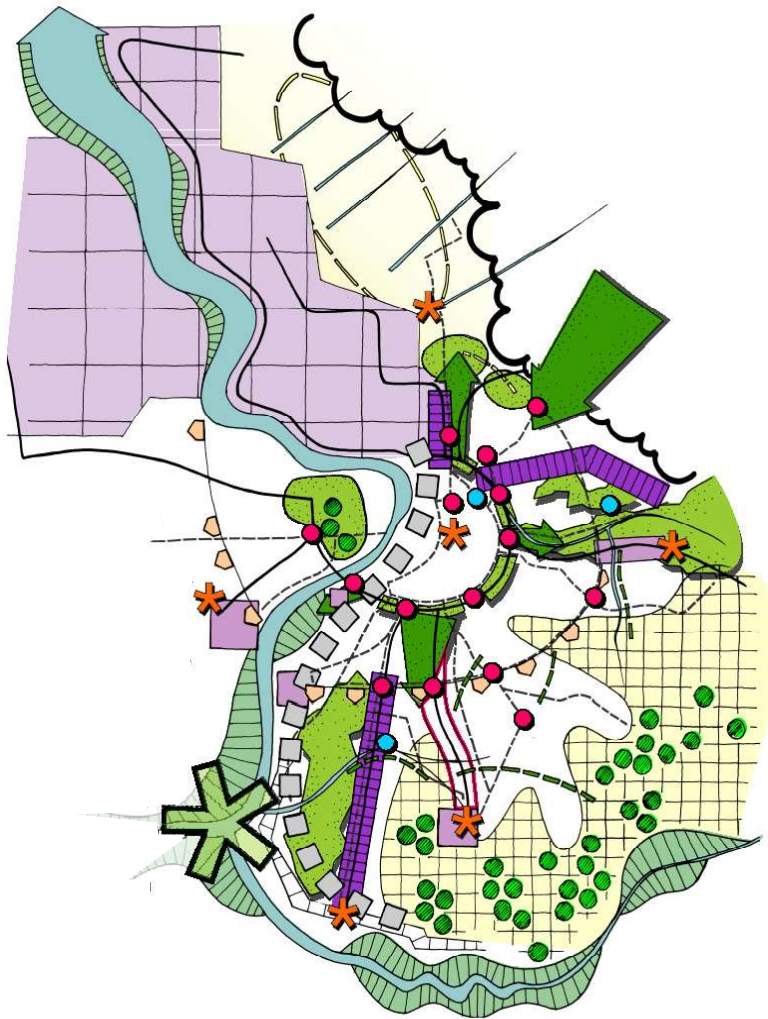
Art. 0

Art. 1G.1

Art. 1H.1
 Art. 1H.2
 Art. 1H.3
 Art. 1H.4
 Art. 1H.5

gewestelijk ruimtelijk uitvoeringsplan

Afbakening grootstedelijk gebied Antwerpen



Bijlage II stedenbouwkundige voorschriften

Vlaamse overheid



gewestelijk ruimtelijk uitvoeringsplan

Afbakening grootstedelijk gebied Antwerpen

De ontwerper,

James Van Casteren

Gezien om te worden gevoegd bij het besluit van de Vlaams regering van _____ houdende de definitieve vaststelling van het gewestelijk ruimtelijk uitvoeringsplan “Afbakening grootstedelijk gebied Antwerpen”.

de minister-president van de Vlaamse regering


de viceminister-president van de Vlaamse regering en Vlaamse minister van Financiën en Begroting en Ruimtelijke Ordening

Kris PEETERS

Dirk VAN MECHELEN

Verordenende stedenbouwkundige voorschriften

1 Afbakeningslijn



Artikel 0. Afbakeningslijn grootstedelijk gebied Antwerpen

De gebieden binnen de afbakeningslijn behoren tot het grootstedelijk gebied Antwerpen.

Met uitzondering van de deelgebieden waarvoor in dit plan voorschriften werden vastgelegd, blijven de op het ogenblik van de vaststelling van dit plan bestaande bestemmings- en inrichtingsvoorschriften onverminderd van toepassing. De bestaande voorschriften kunnen daar door voorschriften in nieuwe gewestelijke, provinciale en gemeentelijke ruimtelijke uitvoeringsplannen of BPA's worden vervangen.

Bij de vaststelling van die plannen en bij overheidsprojecten binnen de grenslijn gelden de relevante bepalingen van de ruimtelijke structuurplannen, conform de decretale bepalingen in verband met de verbindende waarde van die ruimtelijke structuurplannen.

2 Woongebieden

2.1 Woongebied Merksemsebaan noord



Artikel 1A.1. Woongebied

1A.1.1. Het gebied is bestemd voor wonen en aan het wonen verwante activiteiten en voorzieningen. Onder aan het wonen verwante activiteiten en voorzieningen worden verstaan: handel, horeca, bedrijven, kantoren en diensten, openbare en private nuts- en gemeenschapsvoorzieningen, openbare groene ruimten en openbare verharde ruimten, socioculturele voorzieningen en recreatieve voorzieningen.

1A.1.2. Alle werken, handelingen en wijzigingen die nodig of nuttig zijn voor de realisatie van de bestemming zijn toegelaten voor zover ze wat schaal en ruimtelijke impact betreft verenigbaar zijn met de omgeving. Daarbij wordt ten minste aandacht besteed aan:

- de relatie met de in de omgeving aanwezige functies;
- de invloed op de omgeving wat betreft het aantal te verwachten gebruikers, bewoners of bezoekers;
- de invloed op de mobiliteit en de verkeersleefbaarheid;
- de relatie met de in de omgeving van het woongebied vastgelegde bestemmingen;
- de bestaande of gewenste woondichtheid;
- de inpassing in de omgeving;

1G.1.4. In dit gebied kan een verkavelingsvergunning voor woningbouw voor een totale oppervlakte van minstens een halve hectare, pas afgeleverd worden indien minstens de helft van de loten een kleine of middelgrote oppervlakte heeft en de verkavelingsvoorschriften bepalen dat op die loten een woning kan worden opgericht met een klein of middelgroot volume. Van het aandeel kleine en middelgrote loten of woningen bestaat minstens de helft uit kleine loten of woningen. Onder een kleine kavel wordt verstaan een kavel van maximum 500 m². Onder een middelgrote kavel wordt verstaan een kavel van maximaal 750 m². Onder een kleine woning wordt verstaan een woning met een maximaal bouwvolume van 550 m³. Onder een middelgrote woning wordt verstaan een woning met een maximaal bouwvolume van 650 m³. Indien de verkavelingsvergunning voorziet in oprichting van één of meer gebouwen met verschillende woonegelegenheden, of in de oprichting van aaneengesloten woningen met gemeenschappelijke buitenruimte, wordt voor de toepassing van deze bepaling het aandeel van elke woonelegenheden in de grondoppervlakte als kavel beschouwd.

Een stedenbouwkundige vergunning voor de gegroepeerde bouw van woningen op een totale terreinoppervlakte van minstens een halve hectare, kan pas worden afgeleverd indien minstens een de helft van de woonegelegenheden kleine of middelgrote woningen zijn. Van het aandeel kleine en middelgrote woningen bestaat minstens de helft uit kleine woningen.

Indien een eigenaar of ontwikkelaar in het gebied meer dan een halve hectare aaneengesloten gronden bezit of kan ontwikkelen, maar het verkavelen of bebouwen van de betrokken gronden faseert en daarvoor opeenvolgende aanvragen voor een verkavelingsvergunning of stedenbouwkundige vergunning indient, waarbij één of meer aanvragen een oppervlakte beslaan van minder dan een halve hectare, dan gelden niettemin de verplichtingen van het eerste en tweede lid, met dien verstande dat de opeenvolgende ontwikkelingsfasen voor de toepassing van die verplichtingen als één geheel worden beschouwd.

1G.1.5. In het gebied zijn eveneens toegelaten, voor zover de hoofdbestemming niet in het gedrang komt, voor zover in overeenstemming met of aangewezen in de watertoets, alle werken, handelingen en wijzigingen in functie van het bereiken van de randvoorwaarden die nodig zijn voor het behoud van de watersystemen en het voorkomen van wateroverlast buiten de natuurlijke overstromingsgebieden toegelaten voor zover de technieken van de natuurtechnische milieubouw gehanteerd worden.

1G.1.6. Tot een vergunning verleend is voor de realisatie van de bestemming zijn per perceel de handelingen, voorzieningen en inrichtingen toegelaten die nodig of nuttig zijn voor de landbouwbedrijfsvoering van landbouwbedrijven, met uitsluiting van het oprichten van gebouwen en vergelijkbare constructies.

2.8 Woongebied Broekbosstraat



Artikel 1H.1. Woongebied

1H.1.1. Het gebied is bestemd voor wonen en aan het wonen verwante activiteiten en voorzieningen. Onder aan het wonen verwante activiteiten en voorzieningen worden verstaan: handel, horeca, bedrijven, kantoren en diensten, openbare en private nuts- en gemeenschapsvoorzieningen, openbare groene ruimten en openbare verharde ruimten, socioculturele voorzieningen en recreatieve voorzieningen.

1H.1.2. Alle werken, handelingen en wijzigingen die nodig of nuttig zijn voor de realisatie van de bestemming zijn toegelaten voor zover ze wat schaal en ruimtelijke impact betreft verenigbaar zijn met de omgeving. Daarbij wordt ten minste aandacht besteed aan:

- de relatie met de in de omgeving aanwezige functies;
- de invloed op de omgeving wat betreft het aantal te verwachten gebruikers, bewoners of bezoekers;
- de invloed op de mobiliteit en de verkeersleefbaarheid;
- de relatie met de in de omgeving van het woongebied vastgelegde bestemmingen;

- de bestaande of gewenste woondichtheid;
- de inpassing in de omgeving;

1H.1.3. Bij vergunningsaanvragen voor een project dat een terreinoppervlakte beslaat vanaf 1 ha en/of 25 woonegelegenheden, wordt een inrichtingsstudie gevoegd. De inrichtingsstudie is een informatief document voor de vergunningverlenende overheid met het oog op het beoordelen van de vergunningsaanvraag in het kader van de goede ruimtelijke ordening en de stedenbouwkundige voorschriften voor het gebied.

De inrichtingsstudie geeft ook aan hoe het voorgenomen project zich verhoudt tot wat al gerealiseerd is in het gebied en/of tot de mogelijke ontwikkeling van de rest van het gebied. De inrichtingsstudie maakt deel uit van het dossier betreffende de aanvraag van stedenbouwkundige vergunning en wordt als zodanig meegestuurd aan de adviesverlenende instanties overeenkomstig de toepasselijke procedure voor de behandeling van de aanvragen. Elke nieuwe vergunningsaanvraag kan een bestaande inrichtingsstudie of een aangepaste of nieuwe inrichtingsstudie bevatten.

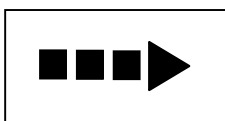
1H.1.4. In dit gebied kan een verkavelingsvergunning voor woningbouw voor een totale oppervlakte van minstens een halve hectare, pas afgeleverd worden indien minstens de helft van de loten een kleine of middelgrote oppervlakte heeft en de verkavelingsvoorschriften bepalen dat op die loten een woning kan worden opgericht met een klein of middelgroot volume. Van het aandeel kleine en middelgrote loten of woningen bestaat minstens de helft uit kleine loten of woningen. Onder een kleine kavel wordt verstaan een kavel van maximum 500 m². Onder een middelgrote kavel wordt verstaan een kavel van maximaal 750 m². Onder een kleine woning wordt verstaan een woning met een maximaal bouwvolume van 550 m³. Onder een middelgrote woning wordt verstaan een woning met een maximaal bouwvolume van 650 m³. Indien de verkavelingsvergunning voorziet in oprichting van één of meer gebouwen met verschillende woonegelegenheden, of in de oprichting van aaneengesloten woningen met gemeenschappelijke buitenruimte, wordt voor de toepassing van deze bepaling het aandeel van elke woonelegenheden in de grondoppervlakte als kavel beschouwd.

Een stedenbouwkundige vergunning voor de gegroepeerde bouw van woningen op een totale terreinoppervlakte van minstens een halve hectare, kan pas worden afgeleverd indien minstens een de helft van de woonegelegenheden kleine of middelgrote woningen zijn. Van het aandeel kleine en middelgrote woningen bestaat minstens de helft uit kleine woningen.

Indien een eigenaar of ontwikkelaar in het gebied meer dan een halve hectare aaneengesloten gronden bezit of kan ontwikkelen, maar het verkavelen of bebouwen van de betrokken gronden faseert en daarvoor opeenvolgende aanvragen voor een verkavelingsvergunning of stedenbouwkundige vergunning indient, waarbij één of meer aanvragen een oppervlakte beslaan van minder dan een halve hectare, dan gelden niettemin de verplichtingen van het eerste en tweede lid, met dien verstande dat de opeenvolgende ontwikkelingsfasen voor de toepassing van die verplichtingen als één geheel worden beschouwd.

1H.1.5. In het gebied zijn eveneens toegelaten, voor zover de hoofdbestemming niet in het gedrang komt, voor zover in overeenstemming met of aangewezen in de watertoets, alle werken, handelingen en wijzigingen in functie van het bereiken van de randvoorwaarden die nodig zijn voor het behoud van de watersystemen en het voorkomen van wateroverlast buiten de natuurlijke overstromingsgebieden toegelaten voor zover de technieken van de natuurtechnische milieubouw gehanteerd worden.

1H.1.6. Tot een vergunning verleend is voor de realisatie van de bestemming zijn per perceel de handelingen, voorzieningen en inrichtingen toegelaten die nodig of nuttig zijn voor de landbouwbedrijfsvoering van landbouwbedrijven, met uitsluiting van het oprichten van gebouwen en vergelijkbare constructies.



symbolische aanduiding in overdruk

1H.1.7. De ontsluiting van het plangebied gebeurt via interne wegen aansluitend op de Kauwlei. De ontsluiting is symbolisch weergegeven op het grafisch plan, geeft niet de exacte ligging van de weg aan en is niet limitatief.



Artikel 1H.2. Natuurgebied

Het gebied is bestemd voor de instandhouding, de ontwikkeling en het herstel van de natuur, het natuurlijk milieu en bos. Recreatief medegebruik is een ondergeschikte functie.

Alle werken, handelingen en wijzigingen die nodig of nuttig zijn voor de ontwikkeling, de instandhouding en het herstel van de natuur, het natuurlijk milieu, bos en van de landschapswaarden zijn toegelaten.

Voor zover de ruimtelijk-ecologische draagkracht van het gebied niet overschreden wordt, zijn de volgende werken, handelingen en wijzigingen eveneens toegelaten:

- het aanbrengen van kleinschalige infrastructuur voor het al dan niet toegankelijk maken van het gebied voor educatief of recreatief medegebruik, waaronder het aanleggen, inrichten of uitrusten van paden voor niet-gemotoriseerd verkeer;
- het herstellen, heraanleggen of verplaatsen van bestaande openbare wegen en nutsleidingen. Bestaande openbare wegen en nutsleidingen kunnen verplaatst worden voor zover dat noodzakelijk is voor de kwaliteit van het leefmilieu, het herstel en de ontwikkeling van de natuur en het natuurlijke milieu, de openbare veiligheid of de volksgezondheid.



symbolische aanduiding in overdruk

Artikel 1H.3. Verbinding voor langzaam verkeer

In het natuurgebied is langzaam verkeer toegelaten onder de vorm van een fiets- en voetgangersverbinding. De pijlen duiden symbolisch aan wat met wat verbonden is

2.9 Woongebied Duffelshoek



Artikel 1I.1. Woongebied

1I.1.1. Het gebied is bestemd voor wonen en aan het wonen verwante activiteiten en voorzieningen. Onder aan het wonen verwante activiteiten en voorzieningen worden verstaan: handel, horeca, bedrijven, kantoren en diensten, openbare en private nuts- en gemeenschapsvoorzieningen, openbare groene ruimten en openbare verharde ruimten, socioculturele voorzieningen en recreatieve voorzieningen.

1I.1.2. Alle werken, handelingen en wijzigingen die nodig of nuttig zijn voor de realisatie van de bestemming zijn toegelaten voor zover ze wat schaal en ruimtelijke impact betreft verenigbaar zijn met de omgeving. Daarbij wordt ten minste aandacht besteed aan:

- de relatie met de in de omgeving aanwezige functies;
- de invloed op de omgeving wat betreft het aantal te verwachten gebruikers, bewoners of bezoekers;
- de invloed op de mobiliteit en de verkeersleefbaarheid;
- de relatie met de in de omgeving van het woongebied vastgelegde bestemmingen;
- de bestaande of gewenste woondichtheid;
- de inpassing in de omgeving;